



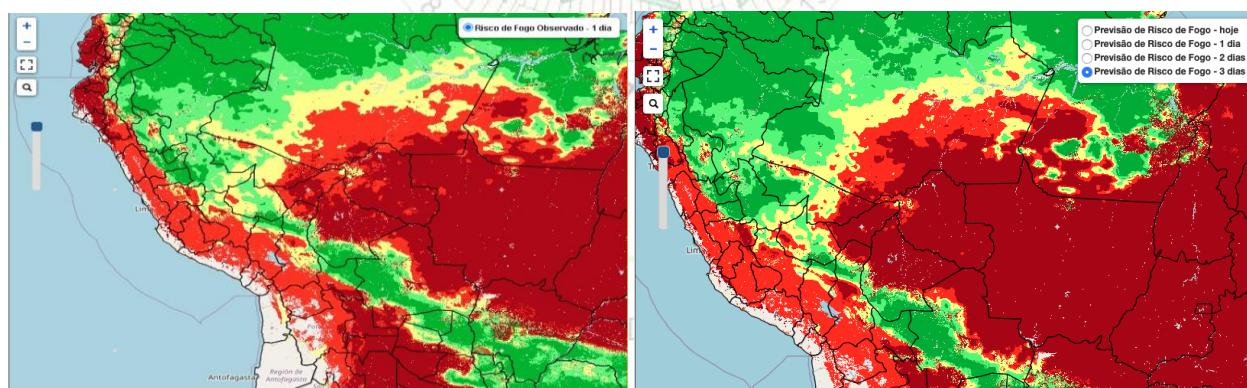
Nota técnica Conjunta Sema/IMAC/PMAC
NTC 01/20200827

SITUAÇÃO AMBIENTAL NO ESTADO DO ACRE E AÇÕES DE COMANDO, CONTROLE E FISCALIZAÇÃO

Devido as contínuas invasões de terras nas Unidades de Conservação (UCs), nos projetos de assentamento e mais recentemente em propriedades particulares, seguidas de desmatamento e queimadas, a situação de degradação ambiental tem se tornado de alta criticidade, especialmente pela elevada concentração de material particulado na atmosfera (fumaça).

No período de **01 de janeiro a 27 de agosto** o Sistema de Alerta de Desmatamento – DeterB do Instituto de Pesquisas Espaciais – Inpe registrou **2.413 alertas** de desmatamento com uma extensão total de **248,85 km²**. Neste mesmo período foram registrados pelos Satélites de Referência **2.564 focos de queimadas**, dos quais **2.098 registradas de 01 a 27/08/2020**, ou seja **81% dos focos acumulados de janeiro até o momento**. Destaca-se ainda que após a última friagem que atingiu o sul da Amazônia, as condições de seca têm se agravado, conforme alertamos anteriormente. As chuvas continuam escassas, as temperaturas estão se elevando e a umidade relativa do ar encontra-se nos patamares de 20 a 30%, o que tem contribuído para o aumento de casos de doenças respiratórias e agravamento das condições de saúde da população acometida pela Covid-19. Essas condições têm contribuído para o aumento do risco de fogo, especialmente no Leste do estado, conforme risco do fogo observado (Figura 1) e risco de fogo previsto para três dias a frente (Figura 2), onde se verifica que a tendência observada deverá ser mantida nos três dias seguintes.

Figuras 1 e 2. Risco de fogo observado e previsto no Acre



Fonte: Inpe - <http://queimadas.dgi.inpe.br/queimadas/portal/risco-de-fogo-meteorologia>

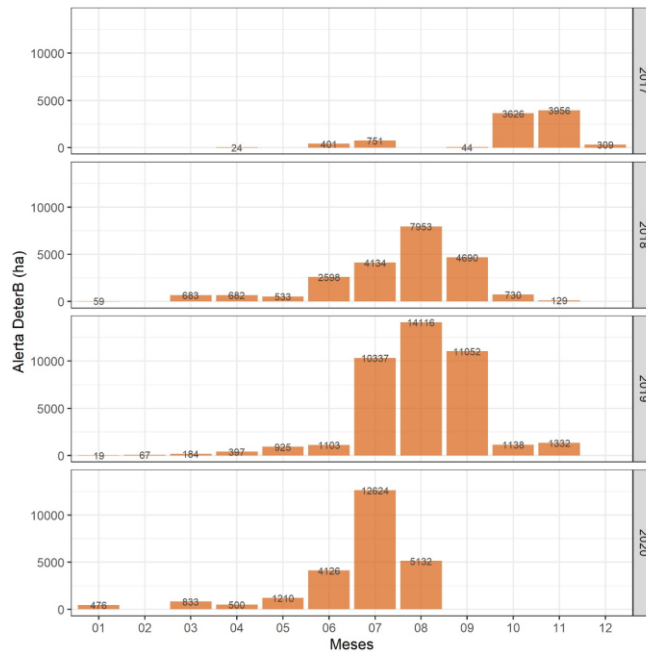
Graças ao Comitê Integrado de Ações Ambientais, decretado pelo Governo em 29/04/2020 (Decreto 5.866/2020), coordenado pela Secretaria de Estado de Meio Ambiente – Sema, as missões integradas de comando, controle e fiscalização foram iniciadas em maio nas Florestas Públicas (Antimary, Liberdade, Mogno, Gregório e Afluente) e no Parque Estadual do Chandless, lideradas pelo Batalhão de Policiamento Ambiental – BPA, se estendo para todas as regionais do estado, com a Operação Focus II, liderada pelo Instituto de Meio Ambiente do Acre – Imac.



INSTITUTO DE MEIO AMBIENTE DO ACRE – IMAC
GABINETE DA PRESIDÊNCIA - GAB

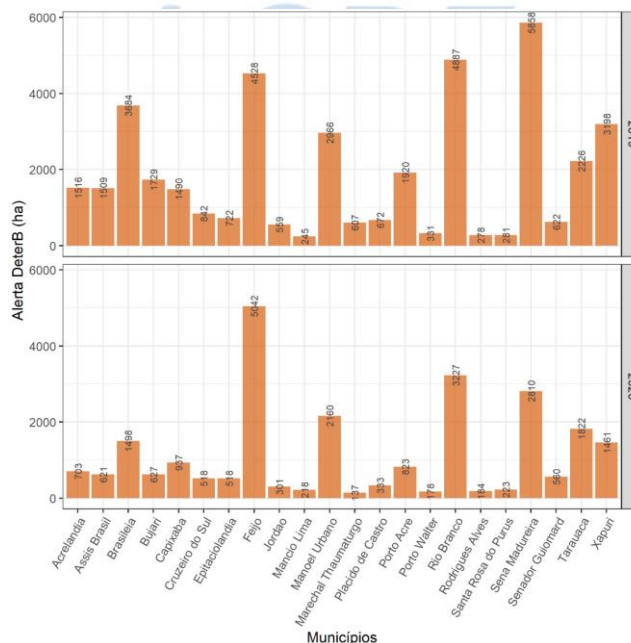
O esforço conjunto das instituições de comando e controle apoiadas pela Casa Civil e demais secretarias, contribuiu para a redução do desmatamento em agosto de 2020 em relação a 2019, conforme pode ser observado na Figura 3, mas as queimadas do que já foi desmatado continua, conforme explicitado anteriormente.

Figura 3. Alertas mensais de desmatamento do Deter B, de 2017 a 2020 (Fonte: Inpe, 2020)



Em 2020, os municípios de maior criticidade do desmatamento são: **Feijó, Manoel Urbano, Rio Branco, Sena Madureira, Tarauacá e Xapuri e Brasileia** (Figura 4).

Figura 5. Alertas de desmatamento – DeterB nos municípios, em 2019 e 2020 (Fonte: Inpe, 2020)





INSTITUTO DE MEIO AMBIENTE DO ACRE – IMAC
GABINETE DA PRESIDÊNCIA - GAB

OPERAÇÃO FOCUS II

O Governo do Estado do Acre, no mês de agosto, lançou a Operação Focus II, com ações de comando, controle e fiscalizações ambientais de desmatamentos, queimadas e exploração ilegal de madeira no estado do Acre.

As ações contam com o apoio financeiro do Programa REM (REDD Early Movers) que incentiva práticas para Redução de Emissões de Gases de Efeito Estufa. No Acre, o REM é financiado pela Alemanha e Reino Unido por meio do Banco de Desenvolvimento da Alemanha (KfW). Para tanto o Governo do Estado vem promovendo de forma integrada o fortalecimento das ações nas áreas críticas do desmatamento, através do Comitê Integrado de Monitoramento Ambiental, sob a coordenação da Secretaria Estadual de Meio Ambiente.

O Instituto de Meio Ambiente do Acre – IMAC vem coordenando as ações de fiscalização em parceria com o Batalhão de Policiamento Ambiental – BPA em termos de composição das equipes.

Ações de orientação, sensibilização, educação e difusão ambiental também estão sendo realizadas para os produtores rurais quanto à proibição do uso do fogo, principalmente em função da pandemia.

Resultados da Operação Focus II

- **Período:** 03 a 25 de agosto de 2020.
- **Dias:** 25 dias de operação nas 05 Regionais do estado;

- **Estrutura**
 - ❖ 09 equipes formadas por agentes ambientais do IMAC e Policiais Militares do Batalhão de Policiamento Ambiental – BPA e Pelotão Ambiental/6º BPM/Cruzeiro do Sul;
 - ❖ 11 caminhonetes;
 - ❖ 02 quadriciclos.

- **Pessoas envolvidas:** 71 agentes públicos
 - ❖ 20 agentes ambientais e apoio do IMAC;
 - ❖ 51 Policiais Militares: 39 PMs do BPA, 12 PMs do Pelotão Ambiental/6º BPM.

- **Resultados administrativos**
 - ❖ 158 autos de infração (multas, embargo)
 - ❖ 06 notificações
 - ❖ 84 m³ de madeira ilegal apreendidas
 - ❖ 03 motosserras



INSTITUTO DE MEIO AMBIENTE DO ACRE – IMAC
GABINETE DA PRESIDÊNCIA - GAB

- ❖ 87 propriedades fiscalizadas
- ❖ 6.324.966,30 reais

➤ **Resultados Operacionais da PMAC**

- ❖ 11 autores conduzidos á delegacia em flagrante;
- ❖ 01 arma de fogo apreendida;
- ❖ 01 animal silvestre apreendido;
- ❖ 02 caminhões apreendidos por transporte ilegal de madeira;
- ❖ 01 camionete apreendida por transporte ilegal de madeira;
- ❖ 06 motosserras apreendidas;
- ❖ 04 TCOs lavrados no local da ocorrência;
- ❖ 101.043³ metros cúbicos de madeira apreendida;
- ❖ 89 vistorias de polígono de desmatamento;

CEL. PAULO CÉSAR GOMES DA SILVA

Comandante-geral da Polícia Militar do Acre

ANDRÉ HASSEM

Presidente do IMAC

VERA REIS BROWN

Diretora Executiva – Sema/AC

ACRE

VISÃO DE FUTURO.
GOVERNO DE TODOS.